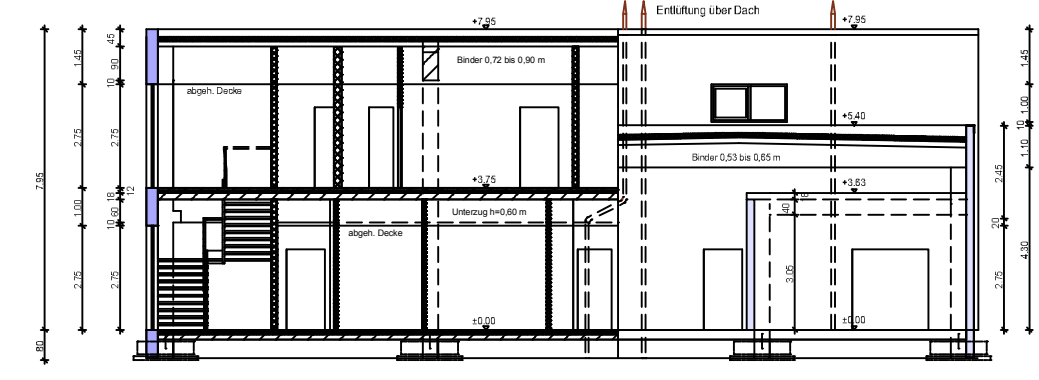
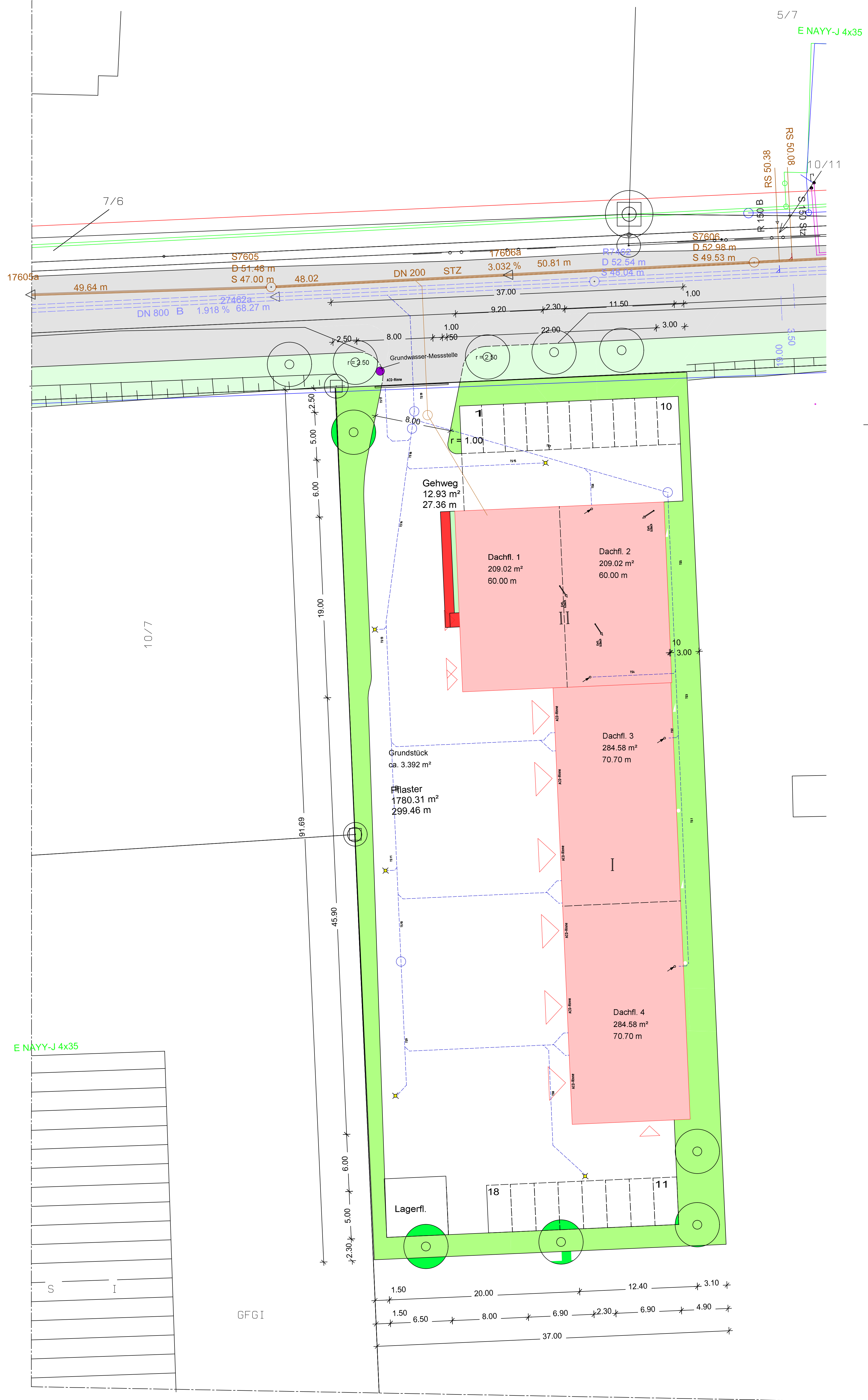
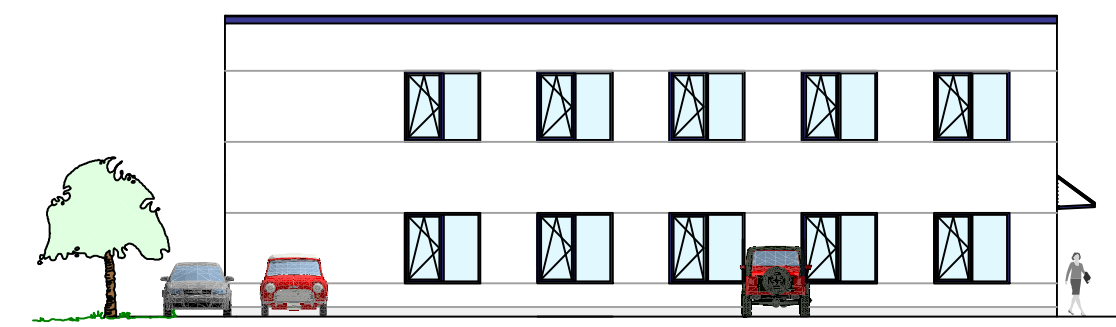


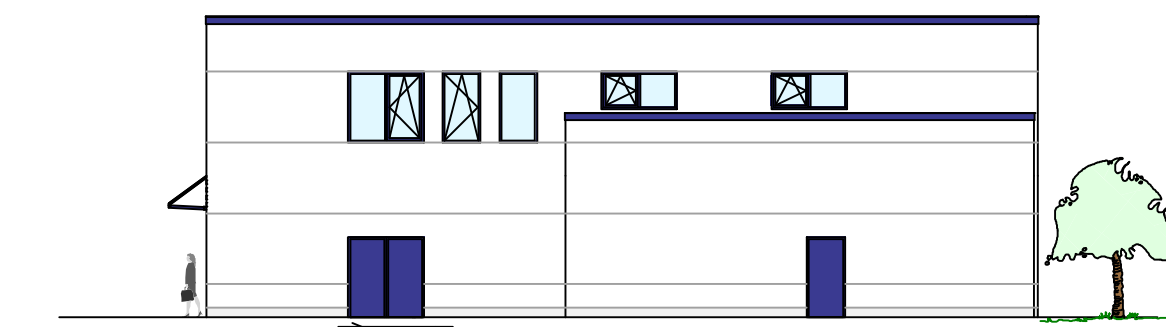
**VORHABEN- UND ERSCHLIEßUNGSPLAN
ZUM VORHABENBEZOGENEN B-PLAN NR. 65.09
"TECHNISCHES HILFSWERK - AM HASELHOLZ"**



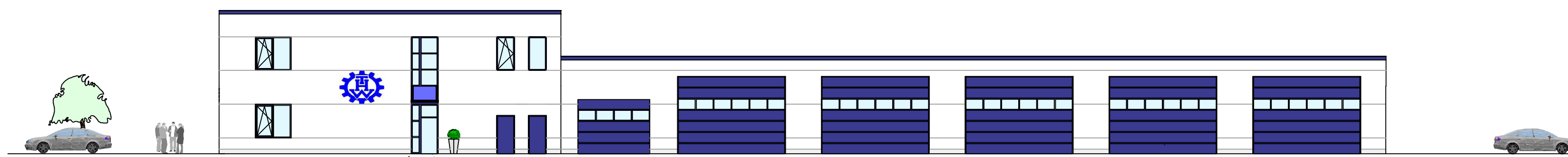
Schnitt M= 1:200



Ansicht Nord M= 1:200

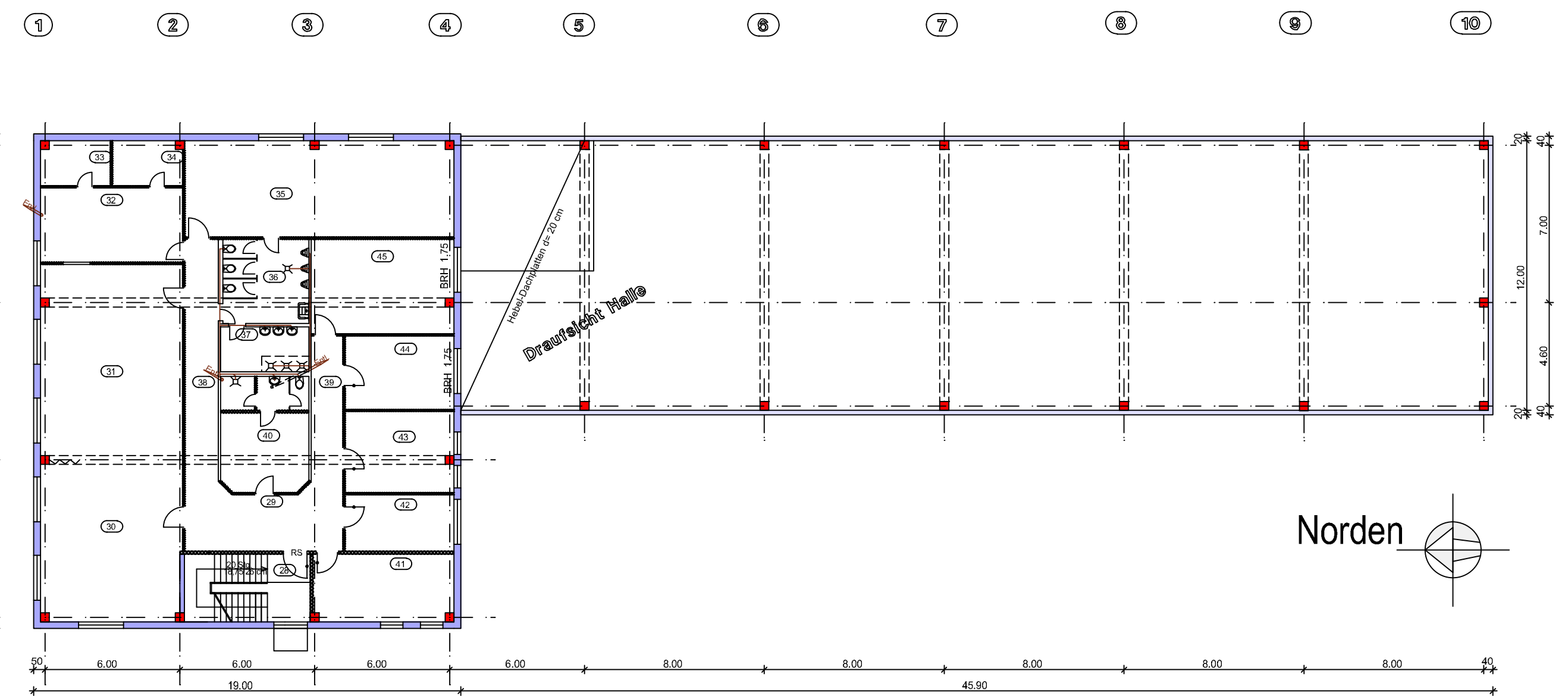


Ansicht Süd M= 1:200

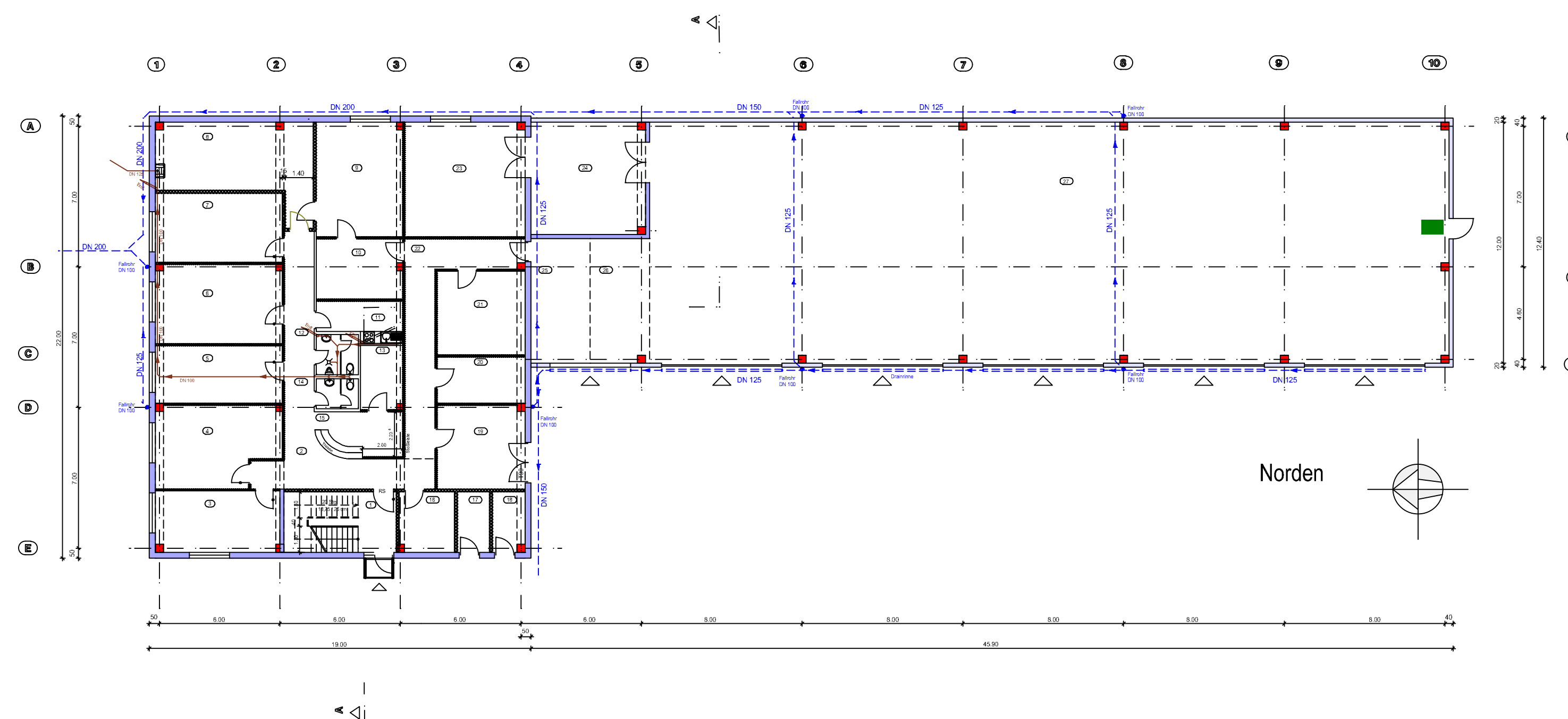


Ansicht West M= 1:200

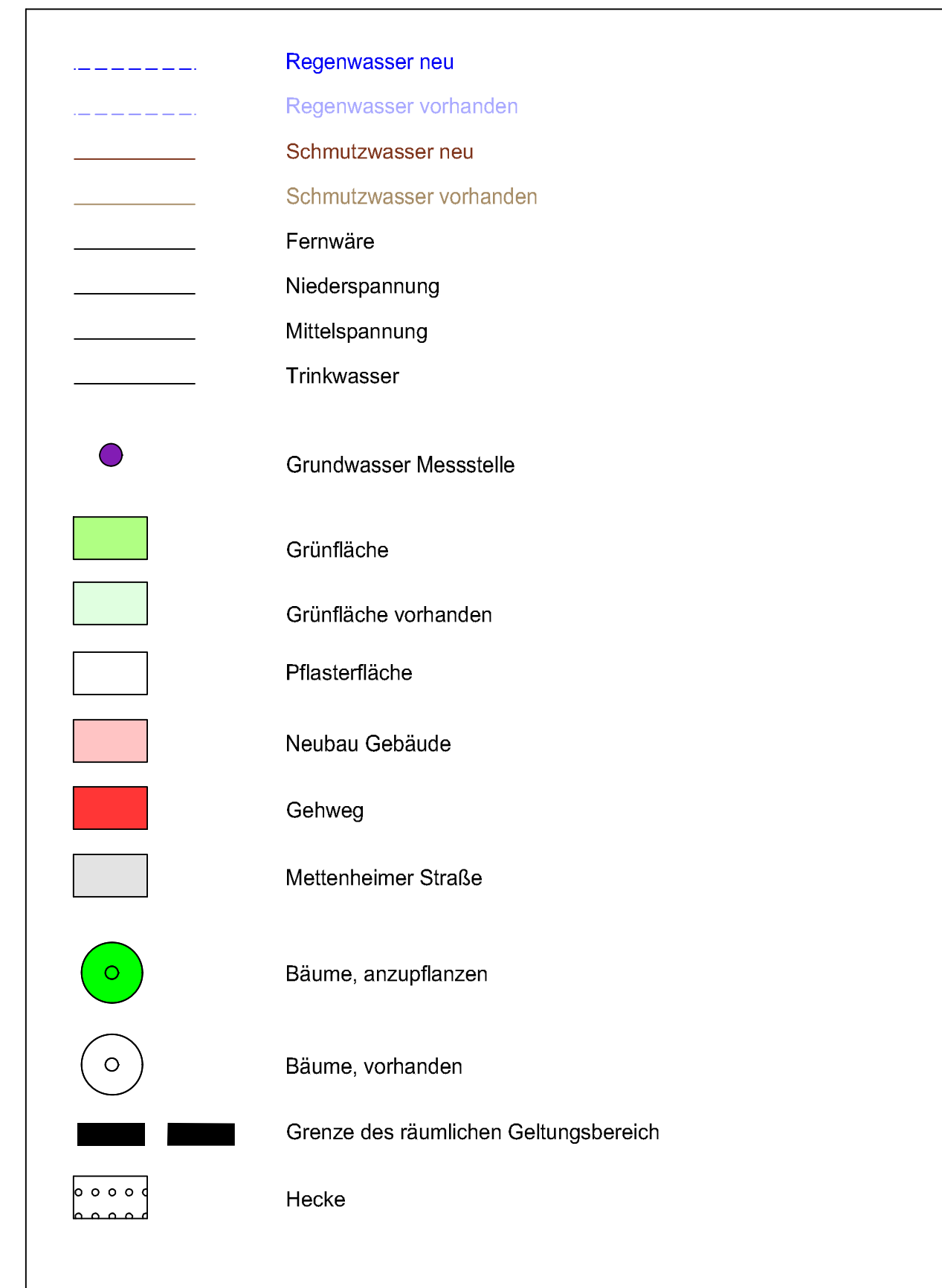
Ansicht Ost M= 1:200



GRUNDRISS OG M= 1:200



GRUNDRISS EG M= 1:200



- Regenwasserleitung DN 250 wird an Sammelleitung Straße angeschlossen
 - Schmutzwasserleitung DN 125 wird an Sammelleitung Straße angeschlossen
 - Übergabeschacht R3 mit Sandfang
 - Nachweis der Einstellplätze:
 Büro : 836 m² / 70 = 11,9 Plätze = 12 Plätze
 Besucher Büro : 12 x 20 % = 2,4 Plätze = 3 Plätze
 Lager : 569,20 m² / 200 = 2,8 Plätze = 3 Plätze
Summe 18 Plätze



ÜBERSICHTSPLAN



VORHABEN- UND ERSCHLIEßUNGSPLAN
ZUM VORHABENBEZOGENEN B-PLAN NR. 65.09
"TECHNISCHES HILFSWERK - AM HASELHOLZ"